




Pozostatky anglického parku pri kaštieli



Rybník – mokrad'



# Pruské

PARTNER PROJEKTU

## PŘÍRODNÍ A TURISTICKÉ ZAJÍMAVOSTI PRUSKÉHO

### Tisyv Pruskom

Jedná sa o najstaršie stromy tohto druhu na Slovensku, predpokladá sa, že boli vysadené súčasne so stavbou prvého farského kostola a prvej fary v roku 1221. Hovorí sa im zároveň „Gavlovičove tisy“, lebo v Pruskom pôsobil v rokoch 1744–1787 františkánsky rehoľník, najznámejší barokový spisovateľ Hugolín Martin Gavlovič, ktorý je tu aj pochovaný v blízkej kláštornej krypte. Traduje sa, že pod týmito tismi sám Gavlovič napísal časť zo svojich diel. Strom tis po dlhý stáročia patrí medzi symboly obce.

### Park pri kaštieli

Park v Pruskom sa rozprestiera pri renesančnom kaštieli, postavenom v poslednej tretine 16. storočia a upravenom roku 1787 v barokovo-klasicistickom štýle. Park má prírodno-krajinársky charakter, je vybudovaný a vhodne kompozične stvárnený v členitom teréne. Vznikol koncom 18. storočia, pôvodný majiteľ panstva a parku bol gróf Eszterházy. Kedysi park pozostával z dvoch častí – dolná časť (2,5 ha), ktorá úplne zanikla, a horná časť (v okolí kaštiela).

### Mokrad'

Mokrad' v Pruskom v lokalite miestnymi nazývanej Pri rybníku vznikla umelo vytvorením vodnej nádrže pre potreby vtedajšej tehelne. Vytvorili ju v miestach, kde bolo ložisko ílovitej hliny, vhodnej na výrobu tehly. Jeho spoločenská hodnota spočíva najmä v tom, že je miestom prirodzeného výskytu ohrozeného druhu karasa zlatistého, ktorý je evidovaný v sústave NATURA 2000.

### Turistický chodník „Zhradu na hrad“

Trasa chodníka „Zhradu na hrad“ je obojsmerná, náročná, dlhá 12 km s prevýšením 500 m, trvania 3 hodiny. Celá trasa vedie po značených turistických chodníkoch, časť je spoločná s okruhom „Okolo Vršatca“. Osem orientačných bodov uľahčuje orientáciu v teréne. Pomerne náročnú trasu, ktorá poskytuje množstvo krásnych výhľadov, možno absolvovať aj po častiach.

### Turistický chodník „Cez Biely vrch do Krivoklátu“

Chodník „Cez Biely vrch do Krivoklátu“ je peší okruh, v zime je možné použiť bežky, obojsmerný, mierne náročný, dlhý 7,5 km, trvanie 2 hodiny, čiastočne vedie po značených turistických chodníkoch (ako celok však nie je značený), má 7 orientačných bodov. Viacero miest na trase ponúka prekrásne výhľady – hradné bralo, Biely vrch alebo ľavá časť Krivoklátskej tiesňavy.

### Turistický chodník „Okolo Vršatca“

Chodník „Okolo Vršatca“ je peší okruh, obojsmerný, stredne náročný, dlhý 4,5 km, trvanie 2 hodiny, čiastočne vedie po značených turistických chodníkoch. Má 7 orientačných bodov a je možné ho kombinovať s rôznymi odbočkami.



Materiál Baťova naučná stezka byl vydán v rámci mikroprojektu „Vsetín – srdce moravsko-slovenského pomezí“

Vydalo ČSOP Valašské Meziříčí pro Město Vsetín v roce 2012

[www.mestovsetin.cz](http://www.mestovsetin.cz), [www.ochrancuzi.cz](http://www.ochrancuzi.cz)

Fotografie: archiv obce Pruské, M. Dvorský, J. Jurečka

Grafická úprava a sazba: Kompakt VM s.r.o., Valašské Meziříčí



# Baťova naučná stezka



PROGRAM CEZHRANIČNEJ SPOLUPRÁCE SLOVENSKÁ REPUBLIKA ČESKÁ REPUBLIKA



EURÓPSKA ÚNIA EURÓPSKY FOND REGIONÁLNEHO ROZVOJA SPOLOČNE BEZ HRANIC



FOND MIKROPROJEKTŮ




# BAŤOVA NAUČNÁ STEZKA

Město Vsetín ve spolupráci se slovenskou obcí Pruské přichystalo pro turisty novou naučnou stezku vedoucí z údolí Jasenice na Vsacký Cáb a k Cábskému jezírku. Ta byla pojmenována na počest nedávno zesnulého Tomáše Bati, protože vede převážně po lesních pozemcích Baťovy rodiny. Vybudování stezky bylo financováno z Fondu mikroprojektů v rámci projektu „Vsetín – srdce moravsko-slovenského pomezí“ a částečně z rozpočtu města. Připravil ji Český svaz ochránců přírody Valašské Meziříčí.

Baťova naučná stezka je dlouhá přibližně 16 km a na dvanácti zastaveních představuje přírodní i historické zajímavosti této části Vsacka. Skládá se z okruhu U Zbrojovky – údolí Červenka – Pod Vsackým Cábem – Dolinky – Ranč – U Zbrojovky a z odbočky k chatě Vsacký Cáb a Cábskému jezírku. Turistům nově zpřístupnila cesty údolím Červenka a pod Kadlubovou.

Od točny před bývalou vsetínskou zbrojovkou se vydejte údolím potoka Červenka, kde se ještě dochovaly pozůstatky tradiční roubené architektury a pasekářského osídlování Valašska. V sedle nad Červenkou se napojíte na červenou turistickou značku vedoucí k chatě Vsacký Cáb, kde se můžete občerstvit. Po cestě budete mjet dvě maloplošná

*Prales Kutaný*



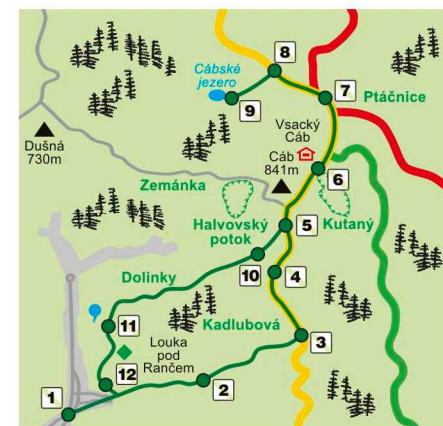
*Cábské jezírko*

chráněná území: přírodní rezervace Kutaný a Halvovský potok, které představují zbytky přirozených, přírodě blízkých karpatských lesů s převahou buků a významným počtem jedlí. Zvláště Kutaný má pralesovitý charakter s mnoha vývraty, zlomy a soušemi v různém stupni rozkladu dřevní hmoty, jež vytváří rozmanité životní prostředí pro velké množství organismů.

Od chaty Vsacký Cáb byla nově vyznačena cesta k Cábskému jezírku, v první části jde téměř souběžně s turistickými značkami směrem na Santov a pak se stáčí dolů. Jezírko pod samotou Sedlo vzniklo při rozsáhlém sesuvu, později bylo uměle prohloubeno a stalo se postupně útočištěm pro řadu vzácných druhů živočichů i rostlin.

**TIP – ROZHLEDNA:** Po návštěvě Baťovy naučné stezky navštivte také 59 m vysokou vyhlídkovou věž vsetínského zámku. Z jejího ochozu máte město i působivou hornatou krajinu kolem jako na dlani.

## Orientační mapka Baťovy naučné stezky



*Prstnatec bezový na Louce pod Rančem*

Při návratu z Cábů stezka odbočuje na vrstevnicovou Rybníčkovou cestu nad údolím potoka Jasenice a pak přes Kozí hřbety na Ranč. Po cestě zpět budete ještě mjet přírodní památku Louka pod Rančem, což je bohatá květnatá karpatská louka na výslunné lokalitě s řadou atraktivních teplomilných a suchomilných druhů.

Přejeme vám příjemnou cestu!